

Νησιά του Βόρειου Ανατολικού Αιγαίου.



Τα νησιά του ΒΑ Αιγαίου συνορεύουν με :

- Νότια → Κυκλάδες και Δωδεκάνησα
- Βόρεια → Χαλκιδική
- Ανατολικά → Τουρκία (συγκεκριμένα με την ιστορική περιοχή της Μικράς Ασίας.)

Τα νησιά κατά σειρά μεγέθους είναι:

1. → Η Λέσβος είναι ελληνικό νησί στο βορειοανατολικό Αιγαίο. Είναι το τρίτο σε μέγεθος ελληνικό νησί μετά την Κρήτη και την Εύβοια.



2. → Η **Χίος** είναι νησί του Ανατολικού Αιγαίου. Απέχει ελάχιστα από τις ακτές της Μικράς Ασίας. Τα κύρια προϊόντα που εξάγει είναι η χιώτικη μαστίχα, το λάδι, τα σύκα και το κρασί.



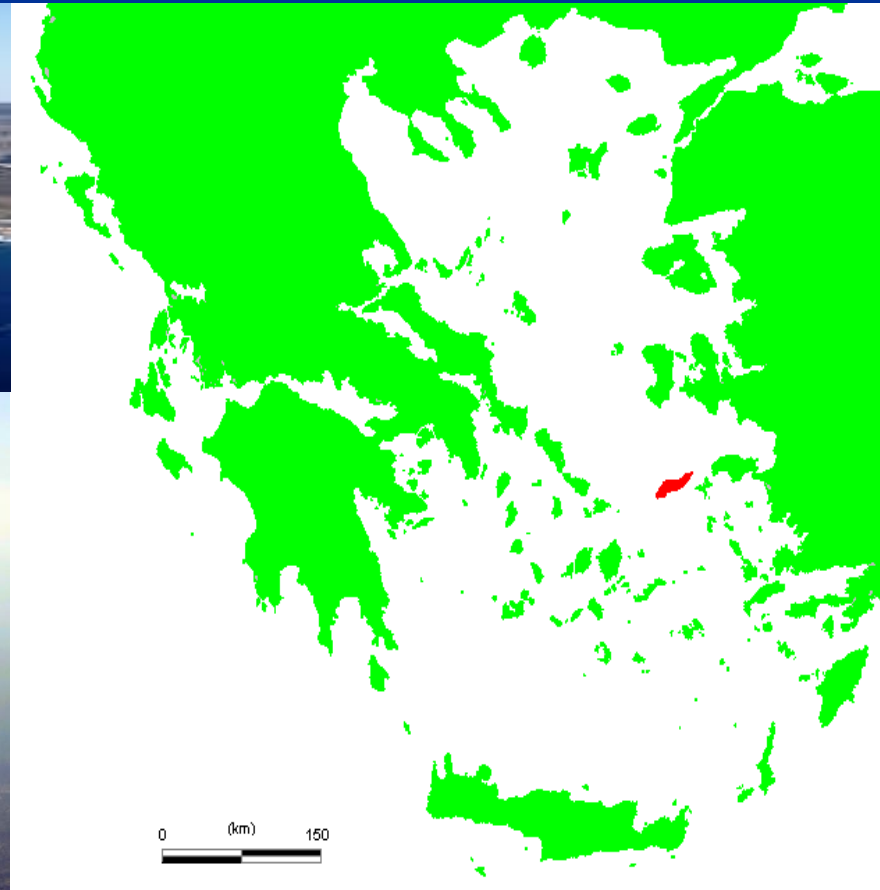
3. → Η Σάμος είναι ελληνικό νησί του ανατολικού Αιγαίου περί το μέσον αυτού και ανατολιανά του Ιονίου πελάγους.



4. → Η Λήμνος είναι το όγδοο μεγαλύτερο νησί της Ελλάδας. Είναι ηφαιστειογενές νησί. Αν και δεν έχει δάση, έχει εκτεταμένες εύφορες πεδιάδες καλλιεργημένες με σιτηρά κι αμπέλια.



5. → Η Ικαρία είναι ένα Ελληνικό νησί του ανατολικού Αιγαίου. Το όνομά του, το πήρε από τον γιο του Δαιδάλου Ικάρο ο οποίος ξεβράστηκε στις αιτές αυτού του νησιού.

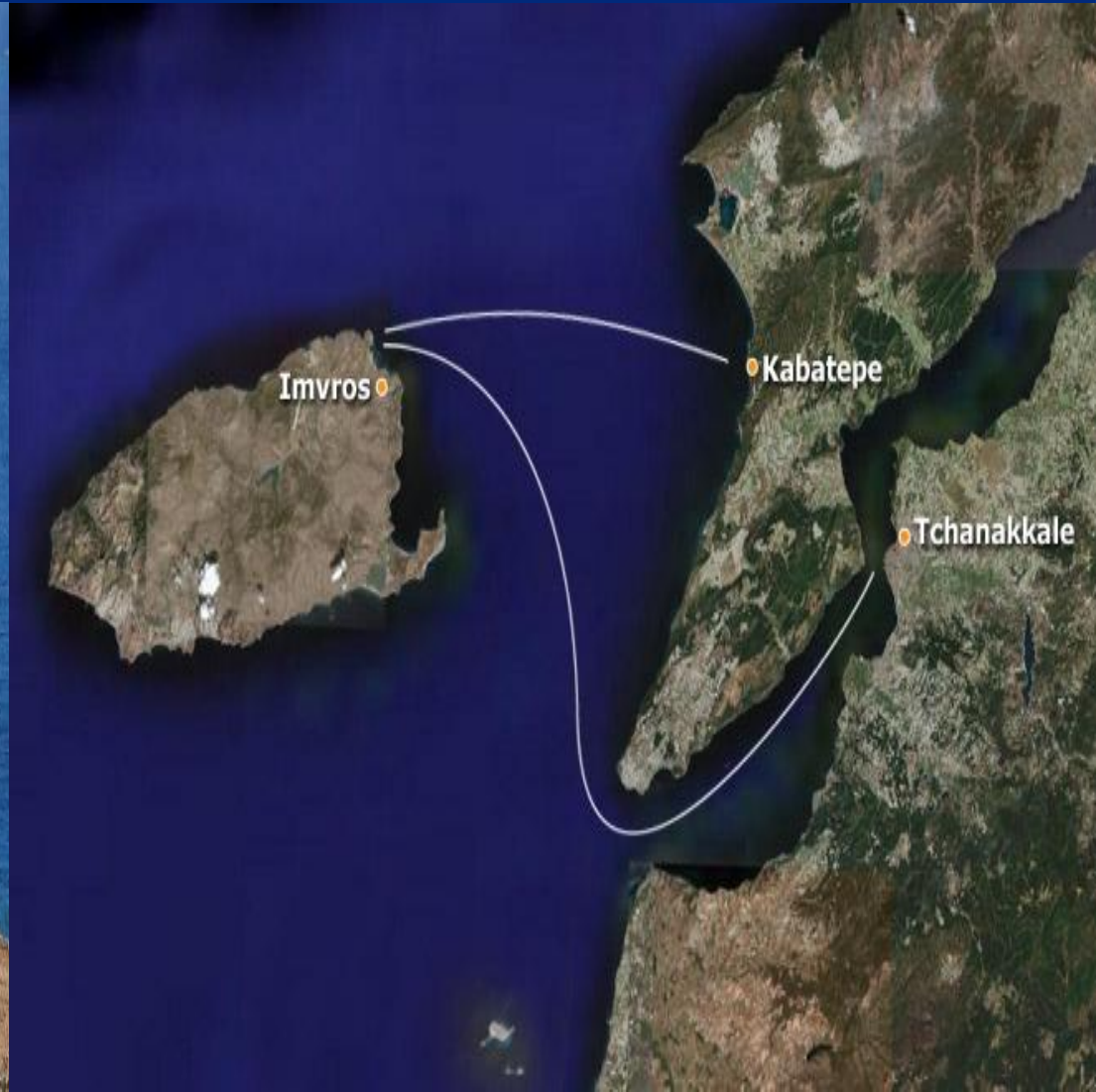


6. → Η Τένεδος είναι νήσος του Αιγαίου που απέχει 52 μίλια από την είσοδο των στενών των Δαρδανελίων, και μόλις 3 μίλια δυτικά από την ακτή της Τρωάδας που σήμερα ανήκει στην Τουρκία. Έχει σχήμα κυκλικού τομέα με το τόξο του προς ανατολή.

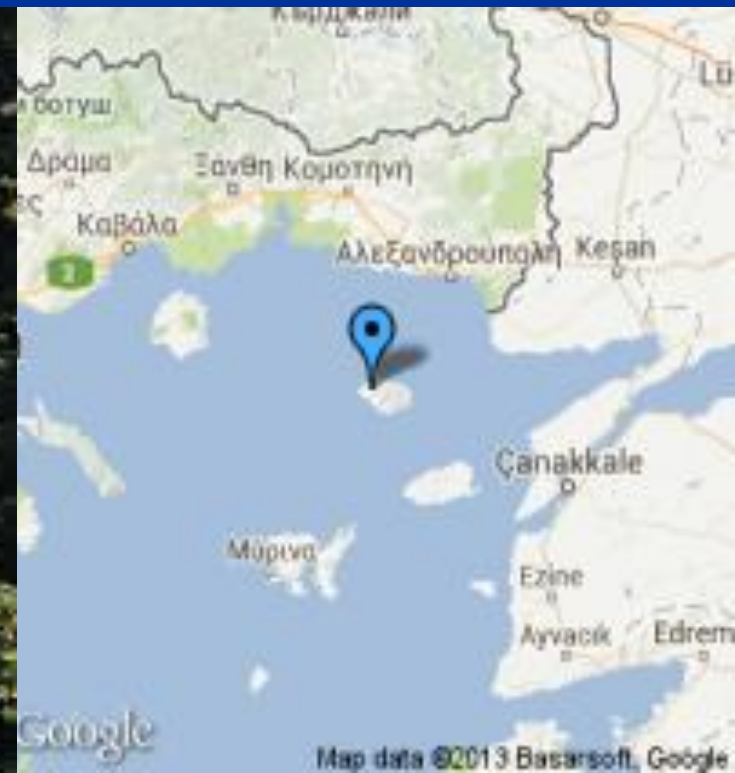


Το κάστρο της Τενέδου

7. → Η Ίμβρος είναι νησί του βόρειου Αιγαίου το οποίο ανήκει σήμερα στην Τουρκία. στην είσοδο του Ελλησπόντου.



8. → Η Σαμοθράκη είναι νησί του Θρακικού Πελάγους. Βρίσκεται στο Βορειοανατολικό τμήμα του Αιγαίου μεταξύ των νησιών Λήμνος Ίμβρος και Θάσος. . Εξάλλου, το όνομα του νησιού σημαίνει «ψηλή Θράκη» -από το αρχαιοελληνικό *σάμος* = υψηλή.



9. → Ο Άγιος Ευστράτιος βρίσκεται στα Ν-ΝΔ της Λήμνου και είναι ένα μικρό νησί, το τρίτο σε έκταση του Ν. Λέσβου. Έχει γραφικές αμμουδιές, πολλά σπήλαια και ξωκλήσια.



10. → Η **Σαμιοπούλα** είναι νησίδα του Αιγαίου πελάγους που βρίσκεται νότια της νήσου Σάμου και σε απόσταση 0.5 μίλι. Το όνομα Σαμιοπούλα προέρχεται από την ονομασία της Σάμου και σημαίνει μικρή Σάμος.



11. → Ο Άγιος Μηνάς είναι το τρίτο μεγαλύτερο νησί του συμπλέγματος των Φούρνων που βρίσκονται μεταξύ Σάμου και Ικαρίας. Έχει έκταση 2,343 Km² και σύμφωνα με την απογραφή του 2011 έχει 3 κατοίκους.



12. → Τα Αντίψαρα είναι ένα μικρό ελληνικό νησί του ανατολικού Αιγαίου, πολύ κοντά στο μεγαλύτερο νησί Ψαρά, όπως φανερώνει και το όνομά του. Από διοικητικής πλευράς ανήκει στον Δήμο Ψαρών.



12. → Τα Ψαρά είναι νησί του Βορειοανατολικού Αιγαίου, βορειοδυτικά της νήσου Χίου.



13. → Οι **Φούρνοι Κορσεών** (ή αλλιώς Φούρνοι Ικαρίας ή απλώς Φούρνοι) είναι συστάδα νήσων νησίδων και βραχονησίδων του ανατολικού Αιγαίου. Η θέση τους είναι δυτικά-νοτιοδυτικά της Σάμου και ανατολικά της Ικαρίας (λίγο νότια ανάμεσα στα δύο νησιά).

Οι φούρνοι φωτογραφημένοι από αεροπλάνο



14. → **Η Θύμαινα** είναι νησί του συμπλέγματος των Φούρνων που βρίσκεται μεταξύ Σάμου και Ικαρίας. Παλαιότερα λεγόταν και Φύμαινα. Κατά μία εκδοχή το όνομα Θύμαινα πιστεύεται ότι οφείλεται στα πολλά θυμάρια που υπάρχουν στο νησί.



ΤΕΛΟΣ ΠΑΡΟΥΣΙΑΣΗΣ



ΕΥΧΑΡΙΣΤΩ ΓΙΑ ΤΗΝ ΠΡΟΣΟΧΗ ΣΑΣ
ΑΝΑΣΤΑΣΙΑΔΗΣ ΤΑΣΟΣ
ΚΑΜΠΑΝΤΑΗΣ ΚΩΝΣΤΑΝΤΙΝΟΣ