

ΔΩΔΕΚΑΝΗΣΑ

ΔΗΜΗΤΡΗΣ

ΕΛΕΝΑ

ΣΠΥΡΟΣ

ΚΑΤΕΡΙΝΑ ΤΖ.

ΓΙΩΡΓΟΣ Μ.

ANNA-MARIA


# ΡΟΔΟΣ

- Η **Ρόδος** είναι ένα [νησί](#) της [Ελλάδας](#) που βρίσκεται στο νοτιοανατολικό [Αιγαίο](#). Είναι το μεγαλύτερο νησί του συμπλέγματος των [Δωδεκανήσων](#) και το τέταρτο σε σειρά ολόκληρης της χώρας, μετά την [Κρήτη](#), την [Εύβοια](#) και τη [Λέσβο](#).



# ΚΩΣ


Η Κως είναι ένα ελληνικό νησί του Αιγαίου. Είναι το τρίτο μεγαλύτερο νησί της Δωδεκανήσου σε έκταση μετά τη Ρόδο και την Κάρπαθο.





# ΚΑΡΠΑΘΟΣ

- Η **Κάρπαθος** είναι το δεύτερο σε έκταση νησί του ελληνικού συμπλέγματος της [Δωδεκανήσου](#). Βρίσκεται στην μέση του [Καρπάθιου πελάγους](#) μεταξύ Ρόδου και [Κρήτης](#) και έχει πρωτεύουσα τα [Πηγάδια](#) ή Κάρπαθος (2.280 κάτοικοι).



# ΠΑΤΜΟΣ

- Η Πάτμος είναι ελληνικό νησί του Αιγαίου Πελάγους υπαγόμενο, κατά τους αρχαίους Έλληνες, στις Νότιες Σποράδες, κατά δε τη σύγχρονη πολιτική διαίρεση της χώρας στη Δωδεκάνησο.





# ΣΥΜΗ

- Η Σύμη είναι το όγδοο σε μέγεθος ελληνικό νησί του συμπλέγματος των Δωδεκανήσων. Εκεί βρίσκεται και η Ιερά Μονή Αρχαγγέλου Μιχαήλ του Πανορμίτη που βρίσκεται στο νοτιότερο δυτικό άκρο της νήσου



# ΑΣΤΥΠΑΛΑΙΑ

- Η **Αστυπάλεια** (ή Αστροπαλιά) είναι νησί του Αιγαίου με 1.334 κατοίκους. Η Αστυπάλεια ανήκει διοικητικά στα Δωδεκάνησα, αλλά γεωγραφικά και πολιτισμικά στέκει ανάμεσα στα Δωδεκάνησα και στις Κυκλάδες.





# ΚΑΛΥΜΝΟΣ

- Η Κάλυμνος είναι νησί των Δωδεκανήσων, στο νοτιοανατολικό Αιγαίο. Είναι το 26ο μεγαλύτερο ελληνικό νησί.





# ΚΑΣΟΣ

- Η **Κάσος** είναι ελληνική νήσος του νότιου Αιγαίου και το νοτιότερο από τα Δωδεκάνησα. Βρίσκεται ανάμεσα στην Κρήτη και την Κάρπαθο. Έχει πέντε χωριά: την Αγία Μαρίνα, το Πόλι, την Παναγία, το Αρβανιτοχώρι και το Φρυ



# ΛΕΡΟΣ

- Η **Λέρος** είναι νησί στο νοτιοανατολικό άκρο του [Αιγαίου](#) στα [Δωδεκάνησα](#). Έχει [πληθυσμό](#) 7.917 κατοίκους ([απογραφή 2011](#)) και έκταση 54 [τ.χλμ.](#), με μήκος ακτών που φτάνει τα 71 χλμ., χάρη στον έντονο [οριζόντιο διαμελισμό](#) της. Το μεγαλύτερο χωριό ([Αγία Μαρίνα Λέρου](#)) έχει πληθυσμό 2.672 και ακολουθεί το [Λακκί](#) με 1.990 κατοίκους.





# ΧΑΛΚΗ

- Η **Χάλκη** είναι νησί της Τουρκίας στη Θάλασσα του Μαρμαρά ή Προποντίδα. Ανήκει σε μια συστάδα νησίδων γνωστές ως τα Πριγκηπονήσια, και κείται μεταξύ των νήσων Αντιγόνης, της Πριγκήπου και του Μικρασιατικού ακρωτηρίου Μάλ-τεπε (=Λόφος θησαυρού), του αρχαίου Άκρου Βρύαντος. Η Χάλκη υπάγεται στο Νομό της Κωνσταντινούπολης και αποτελεί ιδιαίτερο θέρετρο αυτής.






# ΤΗΛΟΣ

- Η **Τήλος** είναι ένα από τα [Δωδεκάνησα](#), πληθυσμός της, κατά την τελευταία απογραφή (2001), ανήρχετο σε 533 κατοίκους. Η Τήλος διαθέτει δε πολλά αρχαιολογικά μνημεία.



# ΝΙΣΥΡΟΣ

- Η Νίσυρος είναι νησί του νότιου Αιγαίου και ένα από τα Δωδεκάνησα. Η Νίσυρος έχει έκταση περίπου 41 τετραγωνικά χιλιόμετρα και συνολικό μήκος ακτών περίπου 24 χιλιόμετρα. Ο πληθυσμός της το 1950 αριθμούσε 2.516 κατοίκους.





# ΛΕΙΨΟΙ

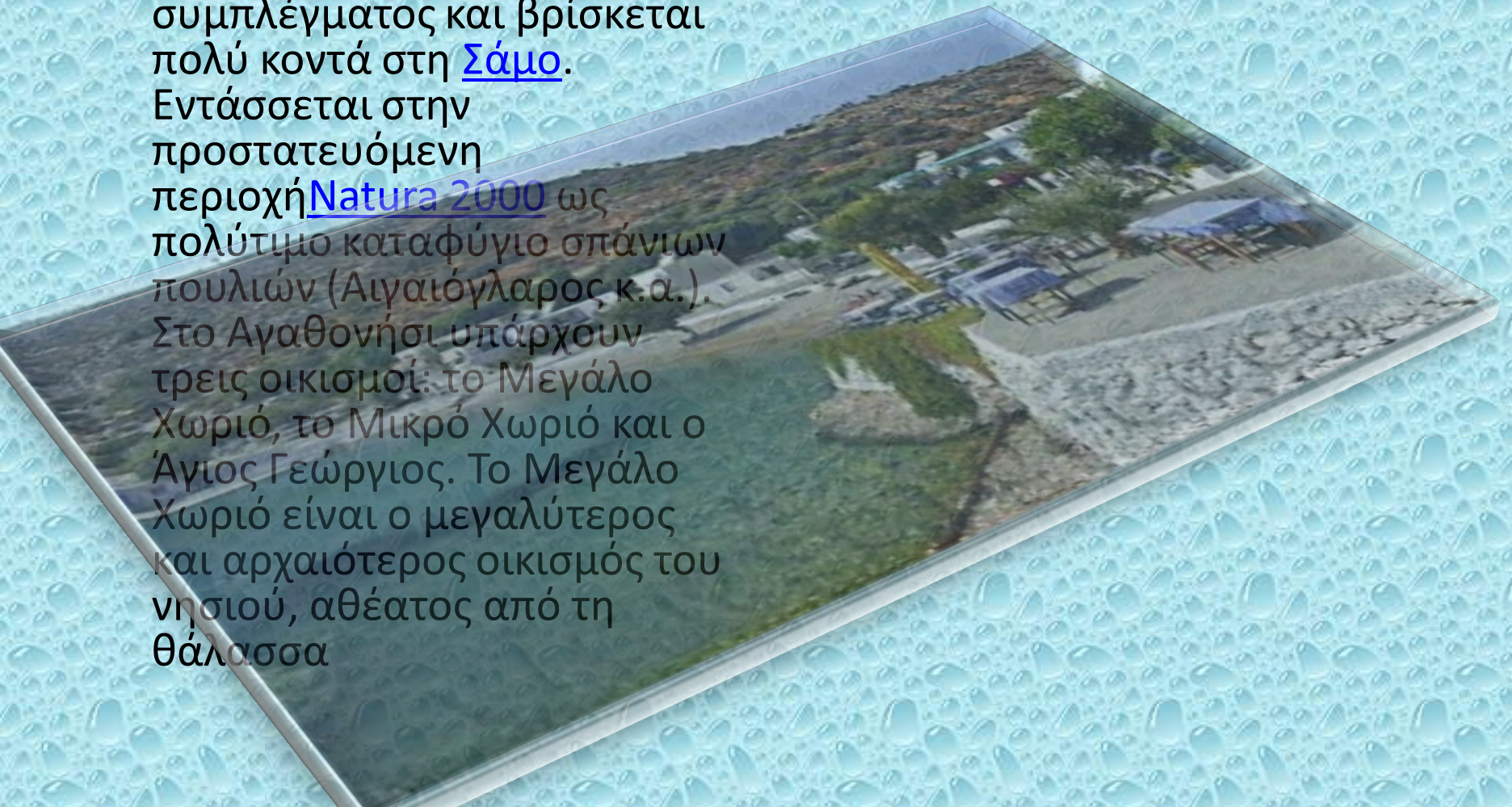
- Οι **Λειψοί** ή **Λειψώ** είναι συστάδα 30 νησιών (24 νησίδες και 6 βράχοι) στο νοτιο-ανατολικό [Αιγαίο](#). Η Λειψώ, το κύριο νησί από το οποίο και προέρχεται το όνομα της συστάδας αυτής, βρίσκεται ανάμεσα στην [Πάτμο](#) και τη [Λέρο](#)





# ΑΓΑΘΟΝΗΣΙ

- Το **Αγαθονήσι** είναι το βορειότερο νησί του Δωδεκανησιακού συμπλέγματος και βρίσκεται πολύ κοντά στη [Σάμο](#). Εντάσσεται στην προστατευόμενη περιοχή [Natura 2000](#) ως πολύτιμο καταφύγιο σπάνιων πουλιών (Αιγαιόγλαρος κ.α.). Στο Αγαθονήσι υπάρχουν τρεις οικισμοί: το Μεγάλο Χωριό, το Μικρό Χωριό και ο Άγιος Γεώργιος. Το Μεγάλο Χωριό είναι ο μεγαλύτερος και αρχαιότερος οικισμός του νησιού, αθέατος από τη θάλασσα



# ΜΕΓΙΣΤΗ-ΚΑΣΤΕΛΟΡΙΖΟ

- Η νήσος **Μεγίστη** ή **Καστελλόριζο** είναι ένα από τα [Δωδεκάνησα](#), το ανατολικότερο από όλα και το ανατολικότερο άκρο της [Ελλάδας](#) πληθυσμό 406 κατοίκων Είναι η μεγαλύτερη νήσος μικρού αρχιπελάγους που συμπεριλαμβάνει τα βραχονήσια [Άγιο Γεώργιο](#), [Αγριέλαια](#), [Μαύρο Ποινή](#), [Πολύφαδο](#), [Ρω](#), [Στρογγυλή](#), [Ψωμί](#), [Ψωραδιά](#) και μερικά ακόμη νησιά





# ΛΕΒΙΘΑ

- Τα **Λέβιθα** είναι ένα νησί του [Αιγαίου](#) που βρίσκεται στον θαλάσσιο χώρο μεταξύ Δωδεκανήσων και Κυκλάδων. Ο πληθυσμός της ήταν 8 κάτοικοι σύμφωνα με την απογραφή του 2001, σε αυτή του 2011 το νησί εμφανίζεται ακατοίκητο.





# ΑΡΚΟΙ

- Οι **Αρκιοί** είναι ένα νησί Αιγαίου του με 44 κατοίκους. Η επιφάνεια του νησιού είναι 6,7 τετραγωνικά χιλιόμετρα και έχει μήκος ακτών 25 χιλιόμετρα. Διοικητικά ανήκει στον δήμο Πάτμου.



# ΑΛΙΜΙΑ

- Η **Αλιμιά** ή **Αλιμνιά** είναι ελληνικό νησί του [Αιγαίου](#), το οποίο βρίσκεται στον θαλάσσιο χώρο μεταξύ [Ρόδου](#) και [Χάλκης](#), στο σύμπλεγμα των [Δωδεκανήσων](#). Η επιφάνεια του νησιού είναι 7,4 [τετραγωνικά χιλιόμετρα](#) και έχει μήκος ακτών 21 χιλιόμετρα. Το νησί διατηρούσε έναν μικρό πληθυσμό μέχρι την περίοδο του [2ου Παγκοσμίου Πολέμου](#), ενώ τις τελευταίες δεκαετίες παραμένει ακατοίκητο.



ΤΕΛΟΣ